












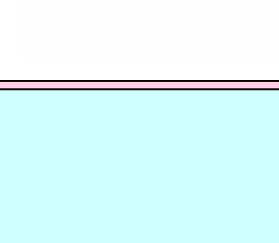


**ΘΡΕΥΣΙΜΑ ΕΙΔΗ ΚΑΙ ΕΠΙΤΡΕΠΟΜΗ ΠΕΡΙΟΔΟΣ ΓΙΑ ΤΟ ΚΑΘΕ ΕΝΑ**

**ΟΡΙΟ ΚΑΡΠΩΣΗΣ ΑΝΑ ΕΞΟΡΜΗΣΗ : Χωρίς περιορισμό**

 Φάσσα (Columba palumbus) 19/08/2018-02/11/2018	 Τρασήλα (Alauda arvensis) 19/08/2018-02/11/2018	 Turdus merula (Μαυρόπουλος ή Κότσιφας) 01/10/2018-02/11/2018
 Αγριοπερίστερο (Columba livia) 19/08/2018-02/11/2018	 Κατακορώνια (Pica pica) 19/08/2018-02/11/2018	 Turdus pilaris (Τρυγονόστιαλα) 01/10/2018-02/11/2018
 Φασσοπέζουνο (Columba oenas) 19/08/2018-02/11/2018	 Κολιός (Coturnix monedula) 19/08/2018-02/11/2018	 Turdus philomelos (Τσίχλα) 01/10/2018-02/11/2018
 Φιλικοτούι (Streptopelia decaota) 19/08/2018-02/11/2018	 Κόρωνος (Coturnix coturnix) 19/08/2018-02/11/2018	 Turdus iliacus (Κοκκινόστιαλα) 01/10/2018-02/11/2018
 Τρυγόνι (Streptopelia turtur) 19/08/2018-02/11/2018	 Ορτύκι (Coturnix coturnix) 19/08/2018-02/11/2018	 Turdus viscivorus (Τριζάρα) 01/10/2018-02/11/2018
 Scolopax rusticola (Μπεκάτσα) 01/10/2018-02/11/2018		

# ΚΥΠΡΟΣ

## ΧΑΡΤΗΣ ΚΥΝΗΓΙΟΥ ΦΑΣΣΑΣ ΚΑΙ ΤΡΥΓΟΝΙΟΥ (2018)

Κλίμακα 1:250000

Χλμ 5 0 5 10 15 20 Χλμ



**ΠΡΟΣΟΧΗ ΑΠΟ ΤΙΣ ΦΩΤΙΕΣ**

ΚΥΝΗΓΙΟ.  
Οι πυρκαγιές, προκαλούν τις μεγαλύτερες καταστροφές στα δάση και στους βιότοπους. Αν στην περιοχή που κυνηγάτε, αντιληφθείτε οποιαδήποτε εστία φωτιάς, ειδοποιήστε αμέσως τον πλησιέστερο σταθμό της Πυροσβεστικής Υπηρεσίας.

**ΠΡΟΛΑΒΕΤΕ ΜΙΑ ΚΑΤΑΣΤΡΟΦΙΚΗ ΠΥΡΚΑΓΙΑ ΘΥΕΛΦΩΝΙΣΤΕ ΑΜΕΣΩΣ ΣΤΑ ΤΗΛΕΦΩΝΑ**

**Πυροσβεστική**

ΛΕΥΚΩΣΙΑ.....	22802150
ΛΕΜΕΣΟΣ.....	25805400
ΛΑΡΝΑΚΑ.....	24804280
ΑΜΜΟΧΩΣΤΟΣ.....	23803232
ΠΑΦΟΣ.....	26806272


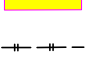
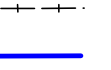
















ή ακόμα στο 199 ή στο 1407

**ΣΗΜΑΝΤΙΚΗ ΥΠΕΝΟΥΜΙΣΗ**






Τα όρια των απαγορευμένων περιοχών του χάρτη, είναι ενδεικτικά. Τα ακριβή όρια αναφέρονται στις περιγραφές που δημοσιεύονται στην Επίσημη Εφημερίδα της Δημοκρατίας.

Απαγορευμένες περιοχές για το κυνήγι, θεωρούνται και όλες οι αστικές περιοχές και κατοικημένες περιοχές κοινοτήτων σε ακτίνες πενήτα (50) μέτρων από τις περιφράξεις των οικιών τους, οι περιοχές σε ακτίνες διακοσίων (200) μέτρων από μεμονωμένες οικίες, όλες οι στρατιωτικές εγκαταστάσεις σε ακτίνες τριακοσίων (300) μέτρων από αυτές καθώς και όλοι οι ιδιωτικοί περιφραγμένοι χώροι από τοίχους ή μεταλλικό δίκτυο ή από άλλο αλλοιωμένο περίφραξη, όπως μεγαλύτερο των εκατον πενήτα (150) εκαστοτών. Επιπρόσθετα απαγορευμένες θεωρούνται και οι περιοχές σε ακτίνες (200) μέτρων από αυτοκινητοδρόμους και σε ακτίνες (100) μέτρων από κύριους δρόμους.

**ΥΠΟΜΝΗΜΑ**

	Μόνιμα απαγορευμένες περιοχές κυνηγιού
	Προσρινά απαγορευμένες περιοχές κυνηγιού
	Όριο περιοχής Κυριαρχίας Βρετανικής Βάσης
	Όριο Επαρχίας
	Αυτοκινητοδρόμος
	Ασφαλτοστρωμένη οδός, τεσσάρων λωρίδων κυκλοφορίας
	Ασφαλτοστρωμένη οδός, δύο λωρίδων κυκλοφορίας
	Ασφαλτοστρωμένη οδός, μιας λωρίδας κυκλοφορίας
	Χωματοδρόμος
	Πυροκατασκοπική περιοχή
	Καθίστα
	Δήμος, Κοινότητα
	Οικισμός
	Μονή
	Εκκλησία
	Τέμενος
	Αρχαιολογικός Χώρος
	Αερολιμένας
	Φάρος
	Μεταλλείο
	Τριγωνομετρικό Σημείο
	Γηγή
	Χείμαρρος
	Ποταμός με υποσφραγίδα
	Τοπώνυμο
	Όνομα Περιοχής

**ΚΥΝΗΓΙ ΦΑΣΣΑΣ - ΤΡΥΓΟΝΙΟΥ**  
**Το κυνήγι επιτρέπεται από την ανατολή μέχρι τη δύση του ηλίου.**

Συμβολισμός	Ονομασία	Περιγραφή
	Περιοχές Α	Το κυνήγι επιτρέπεται τις Κυριακές 19/08, 26/08, 02/09, 09/09 και 16/09/2018.
	Περιοχές Β	Το κυνήγι επιτρέπεται τις Κυριακές 19/08, 26/08, 02/09, 09/09, 16/09 και 23/09/2018 καθώς και τις Τετάρτες 29/08, 05/09, 12/09, 19/09 και 26/09/2018.
	Περιοχές Γ	Το κυνήγι επιτρέπεται στις 19/08/2018 και καθημερινά από τις 26/08/2018 μέχρι τις 30/09/2018.
	Περιοχές Δ	Το κυνήγι επιτρέπεται στις 19/08/2018 και καθημερινά από τις 26/08/2018 μέχρι τις 02/11/2018.
		Το κυνήγι επιτρέπεται μόνο κατά την περίοδο κυνηγιού του επιδημικού θηράματος (Λαγού, Πέρδικας και Φραγκολιγιάς)

**Πρόνοιες Τροποποιητικού Νόμου**  
Ενημερωθείτε για τις προνοιές της νέας Νομοθεσίας, τις συστάσεις, ταινίες που προβάλλονται καθώς και για όλες τις νέες άδειες που απαιτούνται τόσο για κυνήγι με τη συνοδεία σκύλων όσο και για την άσκηση κυνηγητικών σκύλων, μέσα από την ιστοσελίδα της Υπηρεσίας Θήρας και Πανίδας [www.cypriuswildlife.gov.cy](http://www.cypriuswildlife.gov.cy).

**ΗΛΕΚΤΡΟΝΙΚΗ ΑΝΑΝΕΩΣΗ ΑΔΕΙΑΣ ΚΥΝΗΓΙΟΥ**  
Κυνηγοί, ανανεώστε την άδεια κυνηγιού σας ηλεκτρονικά μέσα από την ιστοσελίδα του Υπουργείου Εσωτερικών [www.moi.gov.cy](http://www.moi.gov.cy) της Υπηρεσίας Θήρας και Πανίδας [www.cypriuswildlife.gov.cy](http://www.cypriuswildlife.gov.cy) και της JCCsmart [www.jccsmart.com](http://www.jccsmart.com).



Ετοιμάστηκε από το Τμήμα Κτηματολογίου και Χωρομετρίας, Ιούλιος 2018.  
Οι απαγορευμένες και επιτρεπόμενες περιοχές κυνηγιού και οι υπόλοιπες πληροφορίες που αφορούν το κυνήγι δόθηκαν από την Υπηρεσία Θήρας και Πανίδας.

Το σχέδιο τυποποιήθηκε από τη Μόνιμη Επιτροπή Τυποποίησης Γεωγραφικών Ονομάτων.